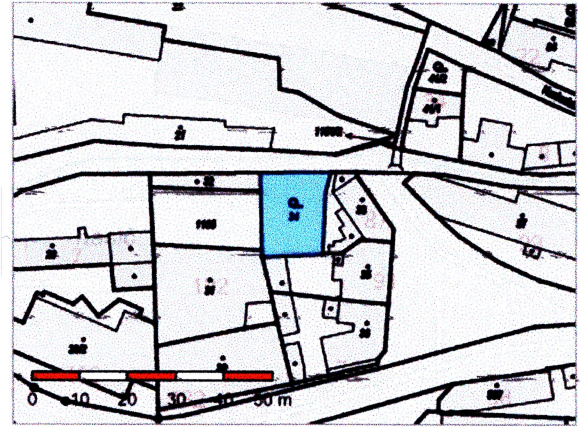


Informace o pozemku

Parcelní číslo:	34
Obec:	Praha [554782]
Katastrální území:	Velká Chuchle [729213]
Číslo LV:	866
Výměra [m ²]:	227
Typ parcely:	Parcela katastru nemovitostí
Mapový list:	DKM
Určení výměry:	Ze souřadnic v S-JTSK
Druh pozemku:	záhrada



Vlastníci, jiní oprávnění

Vlastnické právo	Podíl
HLAVNÍ MĚSTO PRAHA, Mariánské náměstí 2/2, Staré Město, 11000 Praha 1	
Svěřená správa nemovitostí ve vlastnictví obce	Podíl
Městská část Praha-Velká Chuchle, U skály 262/2, Velká Chuchle, 15900 Praha 5	

Způsob ochrany nemovitosti

Název
zemědělský půdní fond

Seznam BPEJ

BPEJ	Výměra
21010	227

Omezení vlastnického práva

Nejsou evidována žádná omezení.

Jiné zápisy

Nejsou evidovány žádné jiné zápisy.

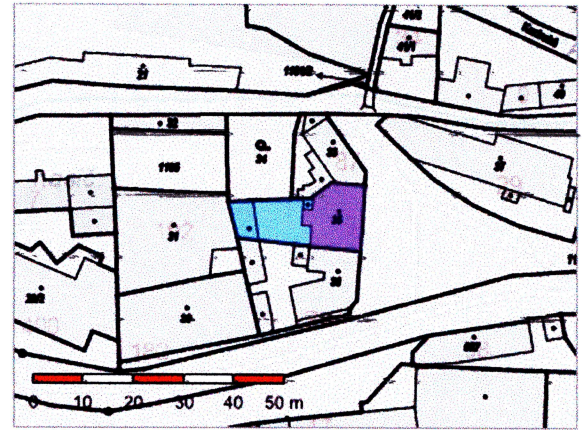
* Řízení, v rámci kterých byl k nemovitosti zapsán cenový údaj (celkem 1)

Nemovitost je v územním obvodu, kde státní správu katastru nemovitostí ČR vykonává [Katastrální úřad pro hlavní město Prahu, Katastrální pracoviště Praha](#)

Zobrazené údaje mají informativní charakter. Platnost dat k 30.11.2025 06:00.

Informace o pozemku

Parcelní číslo:	35
Obec:	Praha [554782]
Katastrální území:	Velká Chuchle [729213]
Číslo LV:	866
Výměra [m ²]:	257
Typ parcely:	Parcela katastru nemovitostí
Mapový list:	DKM
Určení výměry:	Ze souřadnic v S-JTSK
Druh pozemku:	zastavěná plocha a nádvoří



Součástí je stavba

Budova s číslem popisným:	Velká Chuchle [400360] ; č. p. 91; rodinný dům
Stavba stojí na pozemku:	p. č. 35
Stavební objekt:	č. p. 91
Ulice:	Starochuchelská
Adresní místa:	Starochuchelská 91/10

Vlastníci, jiní oprávnění

Vlastnické právo	Podíl
HLAVNÍ MĚSTO PRAHA, Mariánské náměstí 2/2, Staré Město, 11000 Praha 1	
Svěřená správa nemovitostí ve vlastnictví obce	Podíl
Městská část Praha-Velká Chuchle, U skály 262/2, Velká Chuchle, 15900 Praha 5	

Způsob ochrany nemovitosti

Nejsou evidovány žádné způsoby ochrany.

Seznam BPEJ

Parcela nemá evidované BPEJ.

Omezení vlastnického práva

Nejsou evidována žádná omezení.

Jiné zápisy

Nejsou evidovány žádné jiné zápisy.

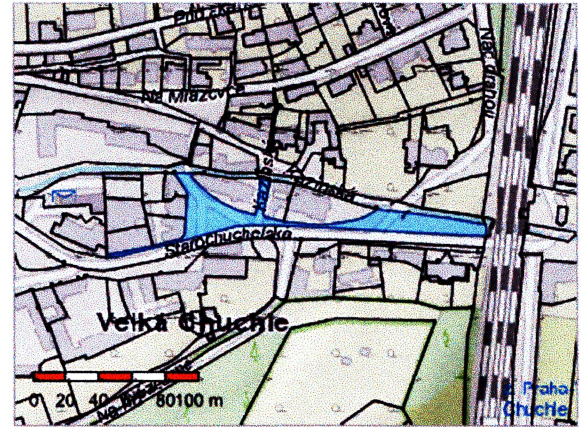
Řízení, v rámci kterých byl k nemovitosti zapsán cenový údaj (celkem 1)

Nemovitost je v územním obvodu, kde státní správu katastru nemovitostí ČR vykonává [Katastrální úřad pro hlavní město Prahu, Katastrální pracoviště Praha](#)

Zobrazené údaje mají informativní charakter. Platnost dat k 30.11.2025 06:00.

Informace o pozemku

Parcelní číslo:	1156
Obec:	Praha [554782]
Katastrální území:	Velká Chuchle [729213]
Číslo LV:	866
Výměra [m ²]:	2017
Typ parcely:	Parcela katastru nemovitostí
Mapový list:	DKM
Určení výměry:	Ze souřadnic v S-JTSK
Způsob využití:	ostatní komunikace
Druh pozemku:	ostatní plocha



Vlastníci, jiní oprávnění

Vlastnické právo	Podíl
HLAVNÍ MĚSTO PRAHA, Mariánské náměstí 2/2, Staré Město, 11000 Praha 1	
Svěřená správa nemovitostí ve vlastnictví obce	Podíl
Městská část Praha-Velká Chuchle, U skály 262/2, Velká Chuchle, 15900 Praha 5	

Způsob ochrany nemovitosti

Název
chráněná značka geodetického bodu
ochranné pásmo přírodní památky

Seznam BPEJ

Parcela nemá evidované BPEJ.

Omezení vlastnického práva

Nejsou evidována žádná omezení.

Jiné zápisy

Typ
Změna výměr obnovou operátu

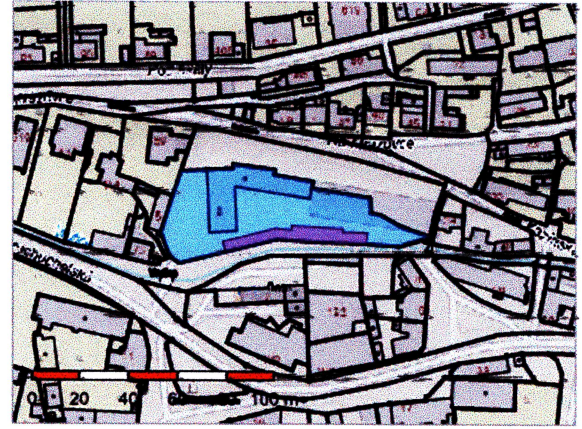
Řízení, v rámci kterých byl k nemovitosti zapsán cenový údaj (celkem 0)

Nemovitost je v územním obvodu, kde státní správu katastru nemovitostí ČR vykonává [Katastrální úřad pro hlavní město Prahu, Katastrální pracoviště Praha](#)

Zobrazené údaje mají informativní charakter. Platnost dat k 30.11.2025 06:00.

Informace o pozemku

Parcelní číslo:	21
Obec:	Praha [554782]
Katastrální území:	Velká Chuchle [729213]
Číslo LV:	866
Výměra [m ²]:	2575
Typ parcely:	Parcela katastru nemovitostí
Mapový list:	DKM
Určení výměry:	Ze souřadnic v S-JTSK
Druh pozemku:	zastavěná plocha a nádvoří



Součástí je stavba

Budova s číslem popisným:	Velká Chuchle [400360] ; č. p. 8; stavba občanského vybavení
Stavba stojí na pozemku:	p. č. 21
Stavební objekt:	č. p. 8
Ulice:	Kazínská
Adresní místa:	Kazínská 8/5

Vlastníci, jiní oprávnění

Vlastnické právo	Podíl
HLAVNÍ MĚSTO PRAHA, Mariánské náměstí 2/2, Staré Město, 11000 Praha 1	
Svěřená správa nemovitostí ve vlastnictví obce	Podíl
Městská část Praha-Velká Chuchle, U skály 262/2, Velká Chuchle, 15900 Praha 5	

Nesoulady

Popis	Řízení
Nesoulad zobrazení obvodu budovy se skutečným stavem	ZDR-2271/2021-101

Způsob ochrany nemovitosti

Nejsou evidovány žádné způsoby ochrany.

Seznam BPEJ

Parcela nemá evidované BPEJ.

Omezení vlastnického práva

Nejsou evidována žádná omezení.

Jiné zápisy

Nejsou evidovány žádné jiné zápisy.

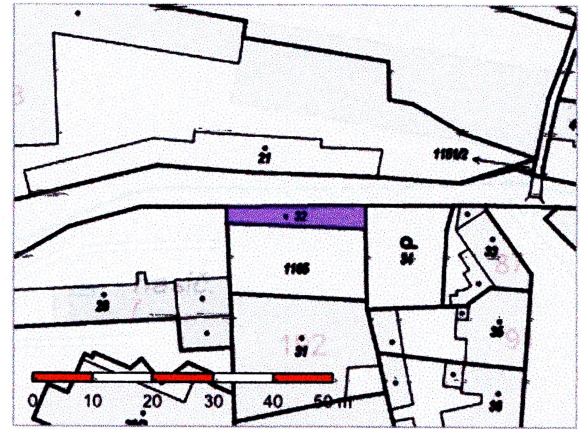
* Řízení, v rámci kterých byl k nemovitosti zapsán cenový údaj (celkem 0)

Nemovitost je v územním obvodu, kde státní správu katastru nemovitostí ČR vykonává [Katastrální úřad pro hlavní město Prahu, Katastrální pracoviště Praha](#)

Zobrazené údaje mají informativní charakter. Platnost dat k 30.11.2025 06:00.

Informace o pozemku

Parcelní číslo:	32
Obec:	Praha [554782]
Katastrální území:	Velká Chuchle [729213]
Číslo LV:	867
Výměra [m ²]:	75
Typ parcely:	Parcela katastru nemovitostí
Mapový list:	DKM
Určení výměry:	Ze souřadnic v S-JTSK
Druh pozemku:	zastavěná plocha a nádvoří



Součástí je stavba

Budova bez čísla popisného nebo evidenčního:	garáž
Stavba stojí na pozemku:	p. č. 32
Stavební objekt:	bez č. p. / č. ev.

Vlastníci, jiní oprávnění

Vlastnické právo	Podíl
Cvrk Petr, Květnového vítězství 1741/4, Chodov, 14900 Praha 4	1/2
SJ Jakl Jaroslav Mgr. a Jaklová Lenka Mgr. <i>Jakl Jaroslav Mgr., Bajkonurská 736/4, Háje, 14900 Praha 4</i> <i>Jaklová Lenka Mgr., Starochuchelská 182/14, Velká Chuchle, 15900 Praha 5</i>	1/2

Způsob ochrany nemovitosti

Nejsou evidovány žádné způsoby ochrany.

Seznam BPEJ

Parcela nemá evidované BPEJ.

Omezení vlastnického práva

Nejsou evidována žádná omezení.

Jiné zápisy

Typ
Změna výměr. obnovou operátu

Řízení, v rámci kterých byl k nemovitosti zapsán cenový údaj (celkem 0)

Nemovitost je v územním obvodu, kde státní správu katastru nemovitostí ČR vykonává [Katastrální úřad pro hlavní město Prahu, Katastrální pracoviště Praha](#)

Zobrazené údaje mají informativní charakter. Platnost dat k 30.11.2025 06:00.

Informace o pozemku

Parcelní číslo:	31
Obec:	Praha [554782]
Katastrální území:	Velká Chuchle [729213]
Číslo LV:	867
Výměra [m ²]:	435
Typ parcely:	Parcela katastru nemovitostí
Mapový list:	DKM
Určení výměry:	Ze souřadnic v S-JTSK
Druh pozemku:	zastavěná plocha a nádvoří



Součástí je stavba

Budova s číslem popisným:	Velká Chuchle [400360] ; č. p. 192; bytový dům
Stavba stojí na pozemku:	p. č. 31
Stavební objekt:	č. p. 192
Ulice:	Starochuchelská
Adresní místa:	Starochuchelská 192/16

Vlastníci, jiní oprávnění

Vlastnické právo	Podíl
Cvrk Petr, Květnového vítězství 1741/4, Chodov, 14900 Praha 4	1/2
SJ Jakl Jaroslav Mgr. a Jaklová Lenka Mgr. <i>Jakl Jaroslav Mgr., Bajkonurská 736/4, Háje, 14900 Praha 4</i> <i>Jaklová Lenka Mgr., Starochuchelská 182/14, Velká Chuchle, 15900 Praha 5</i>	1/2

Způsob ochrany nemovitosti

Nejsou evidovány žádné způsoby ochrany.

Seznam BPEJ

Parcela nemá evidované BPEJ.

Omezení vlastnického práva

Nejsou evidována žádná omezení.

Jiné zápisy

Typ
Změna výměr obnovou operátu

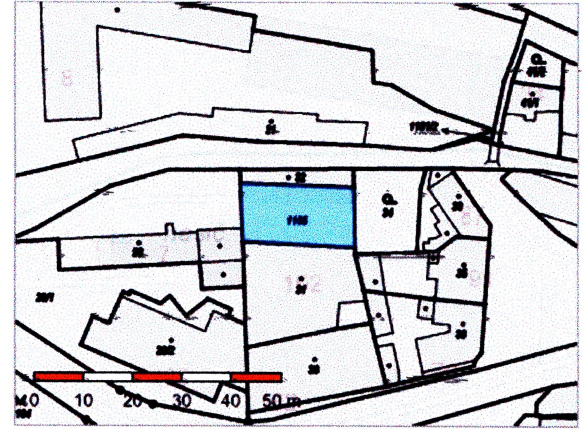
↗ Řízení, v rámci kterých byl k nemovitosti zapsán cenový údaj (celkem 0)

Nemovitost je v územním obvodu, kde státní správu katastru nemovitostí ČR vykonává [Katastrální úřad pro hlavní město Prahu, Katastrální pracoviště Praha](#)

Zobrazené údaje mají informativní charakter. Platnost dat k 30.11.2025 06:00.

Informace o pozemku

Parcelní číslo:	1165
Obec:	Praha [554782]
Katastrální území:	Velká Chuchle [729213]
Číslo LV:	867
Výměra [m ²]:	272
Typ parcely:	Parcela katastru nemovitostí
Mapový list:	DKM
Určení výměry:	Ze souřadnic v S-JTSK
Způsob využití:	ostatní komunikace
Druh pozemku:	ostatní plocha



Vlastníci, jiní oprávnění

Vlastnické právo	Podíl
Cvrk Petr, Květnového vítězství 1741/4, Chodov, 14900 Praha 4	1/2
SJ Jakl Jaroslav Mgr. a Jaklová Lenka Mgr. <i>Jakl Jaroslav Mgr., Bajkonurská 736/4, Háje, 14900 Praha 4</i> <i>Jaklová Lenka Mgr., Starochuchelská 182/14, Velká Chuchle, 15900 Praha 5</i>	1/2

Způsob ochrany nemovitosti

Nejsou evidovány žádné způsoby ochrany.

Seznam BPEJ

Parcela nemá evidované BPEJ.

Omezení vlastnického práva

Typ
Věcné břemeno (podle listiny)

Jiné zápisy

Typ
Změna výměr: obnovou operátu

Řízení, v rámci kterých byl k nemovitosti zapsán cenový údaj (celkem 0)

Nemovitost je v územním obvodu, kde státní správu katastru nemovitostí ČR vykonává [Katastrální úřad pro hlavní město Prahu, Katastrální pracoviště Praha](#)

Zobrazené údaje mají informativní charakter. Platnost dat k 30.11.2025 06:00.